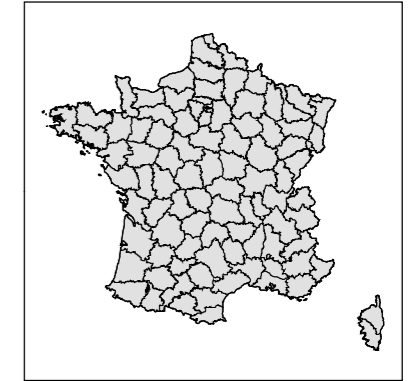


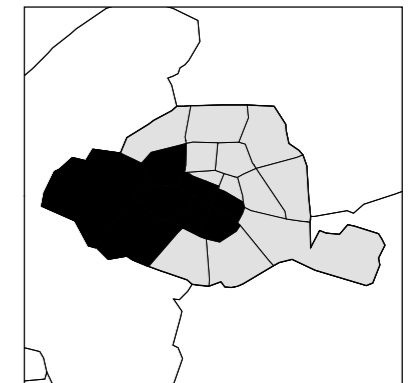
600 - Paris, rives de la Seine : délimitation du bien lors de son inscription sur la Liste en 1991




localisation du département de Paris (n° INSEE : 75)




localisation des communes concernées




Inscription sur la Liste (superficie en hectares)

 patrimoine mondial (367 ha)


Ministère de la culture et de la communication
Direction générale des patrimoines

182 rue Saint-Honoré
75033 Paris cedex 01
<http://www.culture.gouv.fr>


Ministère de l'énergie, de l'énergie, du développement durable, des transports et du logement
Direction générale de l'aménagement, du logement et de la nature

Arche de la Défense - paroi Sud
92055 La Défense cedex
<http://www.developpement-durable.gouv.fr>

Carte réalisée dans le cadre de la mise à jour de l'atlas des biens français inscrits sur la Liste du patrimoine mondial
Conception et réalisation : Nelly Martin - Institut Ausonius - CNRS / Université de Bordeaux 3 - mars 2011
Sources : proposition d'inscription de 1991 (archives Centre du Patrimoine Mondial / ICOMOS) / rapport périodique 2005 / inventaire rétrospectif
Contributions : DIREN Ile-de-France 2005
Fonds cartographiques : Scan25©IGN 2011 / GéoFLA©IGN 2010

Coordonnées planimétriques exprimées en mètres - projection cartographique française : Lambert 93